



PLAN DE SITUATIE PRIVIND IDENTIFICAREA SI
DELIMITAREA DRUMULUI DE EXPLOATARE DE 321,
SITUAT IN EXTRAVILANUL MUN. SF. GHEORGHE,
ZONA C. FRUMOS, ÎN VEDEREA ÎNSCRIERII ÎN DOMENIUL PUBLIC
AL MUNICIPIULUI

Judetul COVASNA
Teritoriul administrativ SF. GHEORGHE
Cod SIRUTA 63401
Cod EXTRAVILAN : 1

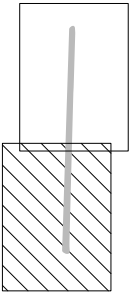


Beneficiar:
MUNICIPUL SF. GHEORGHE
Adresa:
Municipiul Sf. Gheorghe
Str. 1 Decembrie 1918 Nr. 2
Judetul Covasna

Scara 1/1000



SCHEMA DE DISPUNERE A PLANSELOR



EXECUTANT
Luffy Vilmos

OCPI COVASNA
inspector